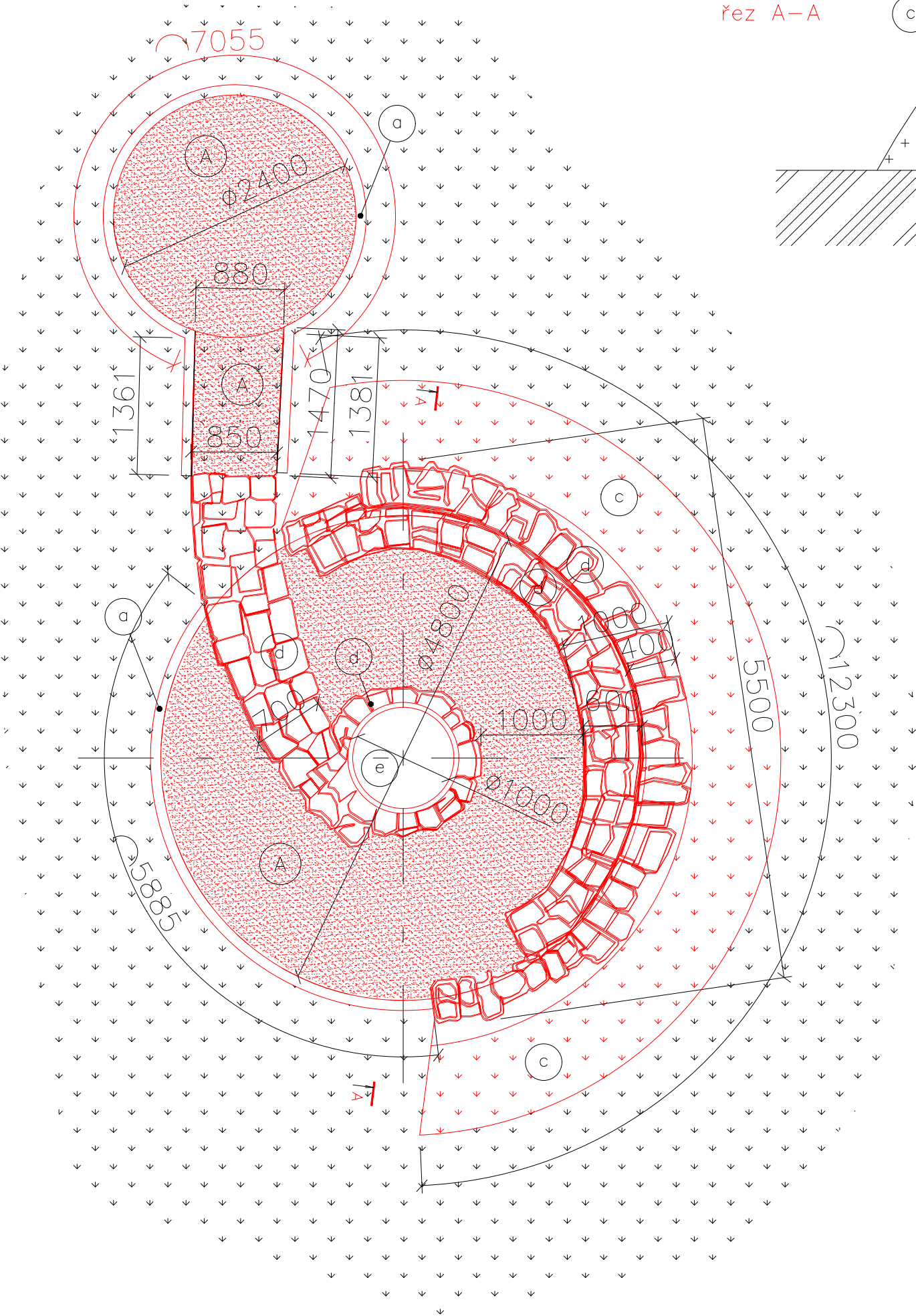


- 3
- kamenná lavice, včetně ohniště a chodníku z lomového kamene kladeného do betonu

- 4
- mlatová plocha okolo ohniště a pod vyhlídkovým košem – 20 m2



řez A–A

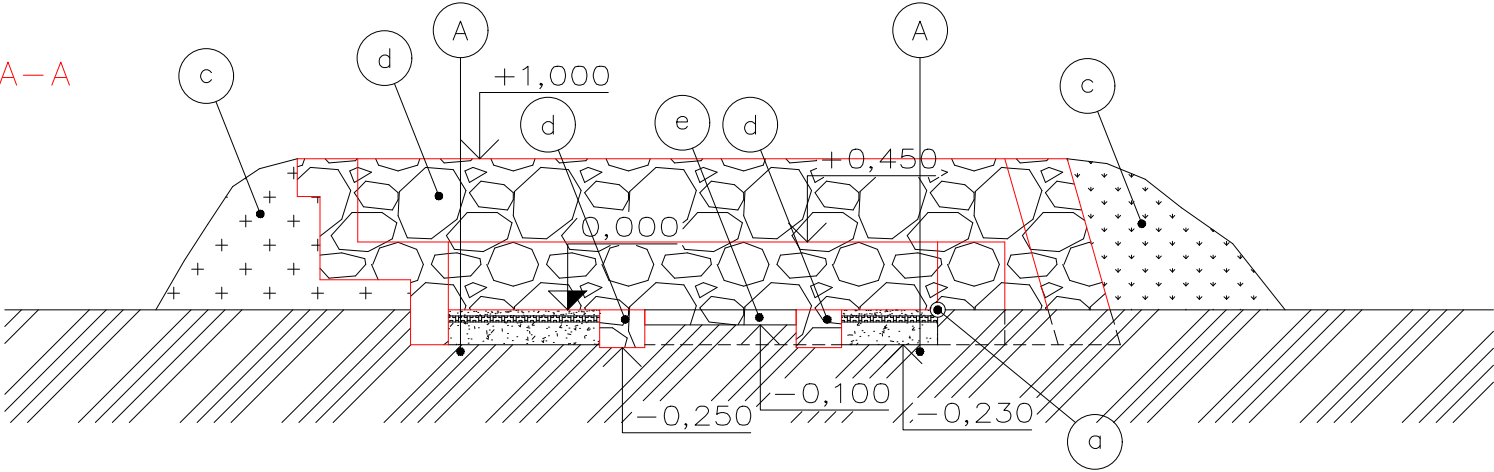
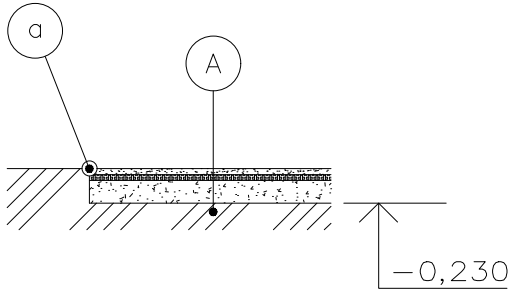


SCHÉMA SKLADBY MLATOVÉ PLOCHY



LEGENDA SKLADBY A PRVKŮ

- A
- zhutněný mlat tl. 40 mm
- ložní vrstva fr. 20–40 mm – tl. 40 mm
- zhutněna štěrkodrt fr. do 60 mm – tl. 150 mm
- zhutněná rostlá zemina
- c
- odstraněná zemina pro mlatový chodník použita pro terénní úpravy kamenné lavice
- d
- kamenná lavice, lomový kámen ložený do betonové mazaniny
- dvoustupňová max. výšky 1,0 m, do oblouku délky cca 12,3 m
- lomový kámen kolem ohniště
- e
- prostor ohniště

VYPRACOVAL:		KONTROLOVAL:	ZODPOVĚDNÝ PROJEKTANT:
Zdeněk Pohl Smetanova 1468/30 792 01 Bruntál		Ing. Lukáš Hrubý Světlá 325 793 31 Světlá Hora ČKAIT 1103709	Ing. Vladimír Šarman Pod Ježníkem 2384/23 794 01 Krnov ČKAIT 1200927
tel.: 733317100 e-mail:zp.pohl@seznam.cz		tel.: e-mail:	tel.: e-mail:
Stupeň PD:		povolení stavby	podpis, otisk autorizačního razítka Formát
Objednatel	Město Bruntál Nádražní 994/20 792 01 Bruntál		2x A4
			Měřítko 1 : 50
Akce	odpočinkové posezení v lomu		Datum 05/2025
			Číslo výtisku
Výkres	kamenná lavice s ohništěm a mlatové plochy		Č. výkresu d.3